



Nagy erdélyi körutazás, barangolás Szászföldön és Székelyföldön

Sződligeti Gárdonyi Géza Általános Iskola és Gödi Huzella Tivadar Á.I

Utazás időpontja: 2022.05.20-2022.05.24

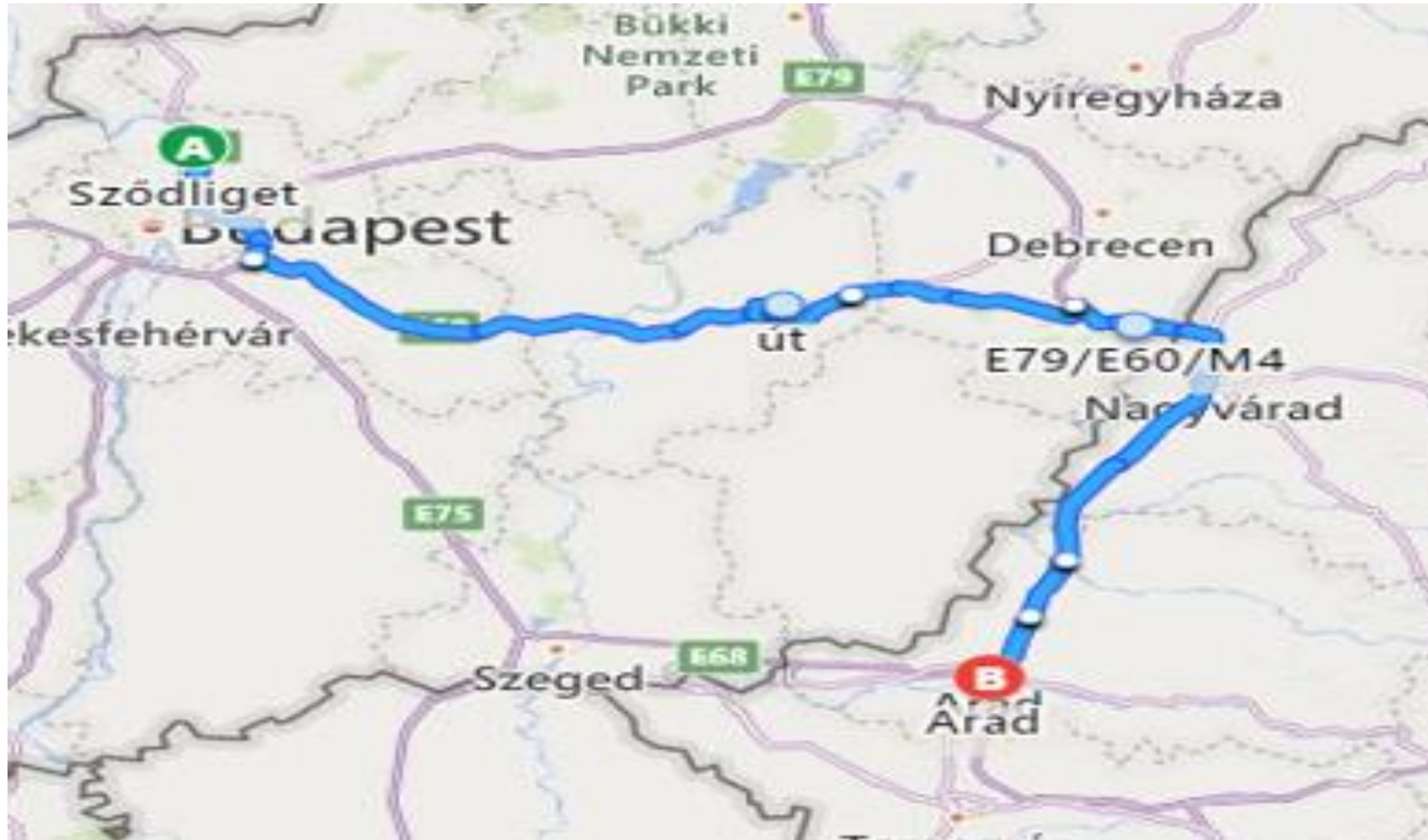
Pályázati azonosító: HAT-20-01-1058

- A Határtalanul Program célja a magyar-magyar kapcsolatok építése, személyes kapcsolatok kialakítása, elmélyítése.
- A program keretében magyarországi iskolák tanulói az állam támogatásával osztálykiránduláson vesznek részt a szomszédos országok magyarlakta területein, így személyes tapasztalásokat szereznek a külhoni magyarságról.
- Elnyert Összeg: 5,6 millió Ft. 44+4 kirándulás
- Covid – halasztás, oltás... határidő hosszabbítás
- 8. osztály Indulás
- Kísérő tanárok: Dudás Krisztina, Simon Marika
- Előkészítő óra, szülői értekezlet, megbeszélés
- Május 20-án INDULÁS hajnali 5 óra... **INDULJUNK!**

1. Nap - Sződliget – Arad – Déva – Csernakeresztúr

1. szakasz Sződliget – Arad

395 km



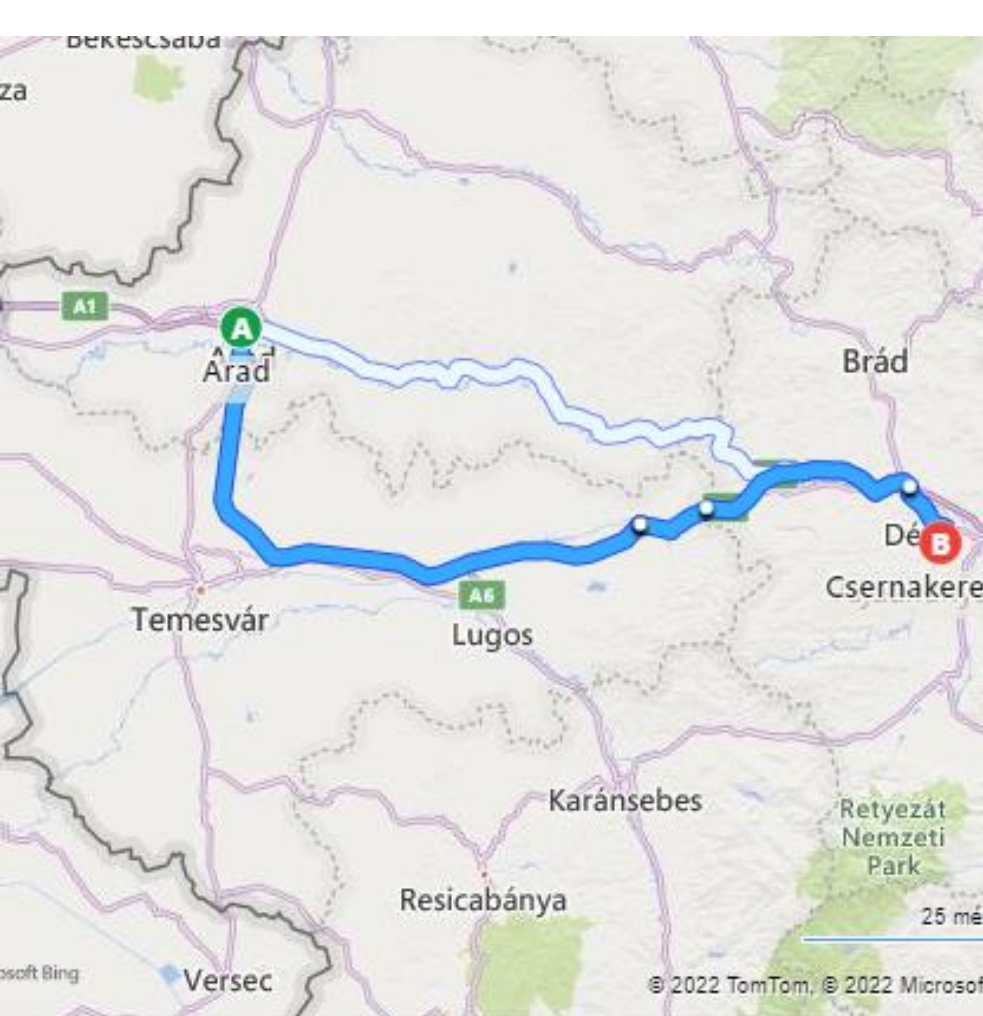
13:00-14:30: Arad.

Megnézzük az egyik legnagyobb magyar szoborcsoportot, Zala György monumentális alkotását, a hányattatott sorsú, 1848/49-es szabadságharc mártírjainak emléket állító Szabadság-szobrot, melyet 1890-ben állítottak fel több 10 ezres tömeg jelenlétében. 1925-ben bontották el, majd hosszas huzavona után, 2004-ben állítottak fel újra a Megbékélés parkban (szemben a szabadságharc idején magyar civileket mészárló Avram lancu és társainak emlékművével).





Arad – Déva – Csernakeresztúr 164 km



Én hiába szeretem a szobám
csendjében az utcagyereket!
Nem arra van szüksége, hogy
könnyes, szende szemembe
nézzen, hanem hogy legyen
kenyér az asztalán, fedél a feje
fölött, étel a tányérján, ceruza
a kezében, takaró az ágyán,
Kapjon jó szót, simogatást.

Csaba testvér ofm

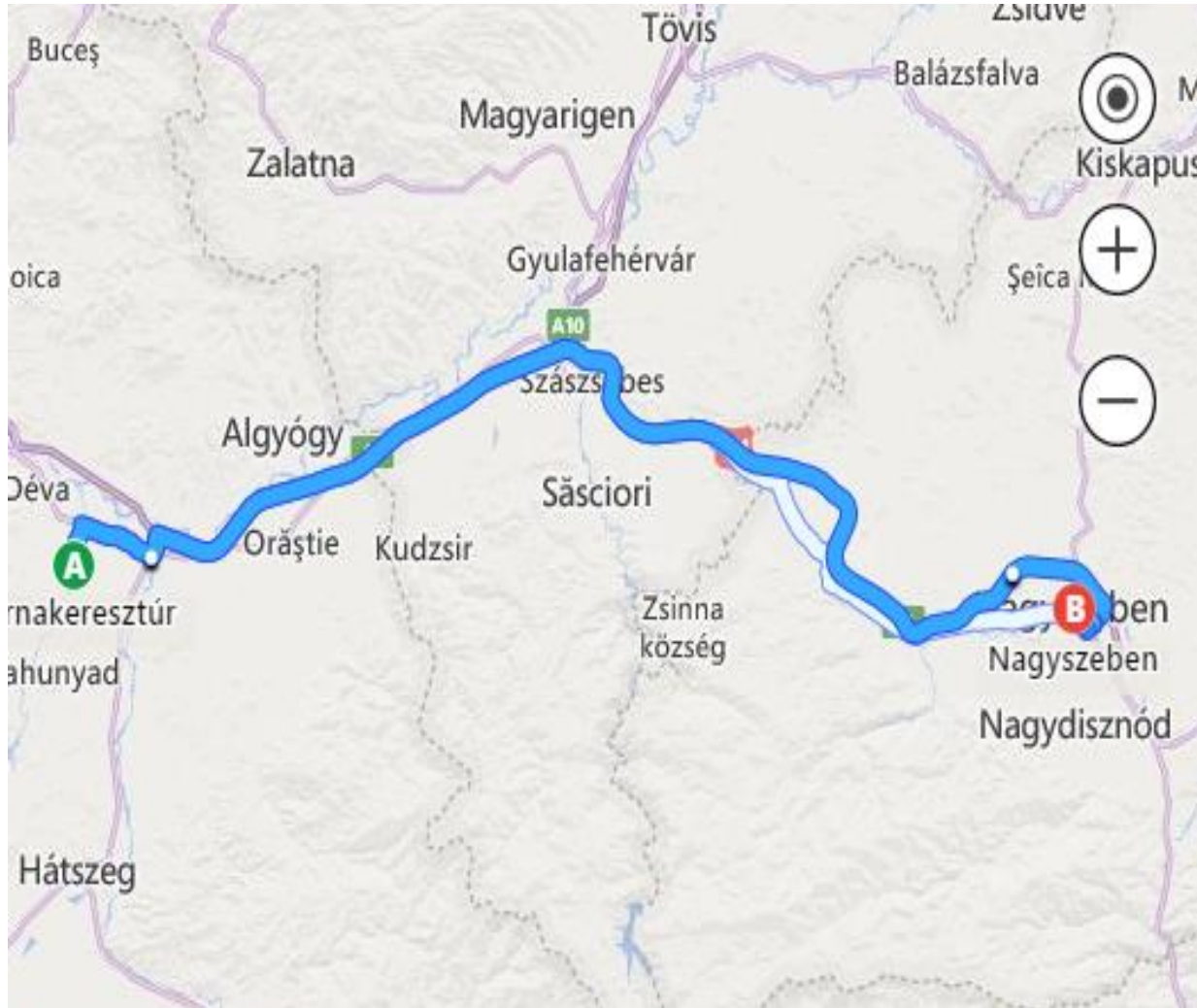




És az első, hosszú éjszaka után.... Irány Nagyszében....



2. Nap – Nagyszeben 127 km



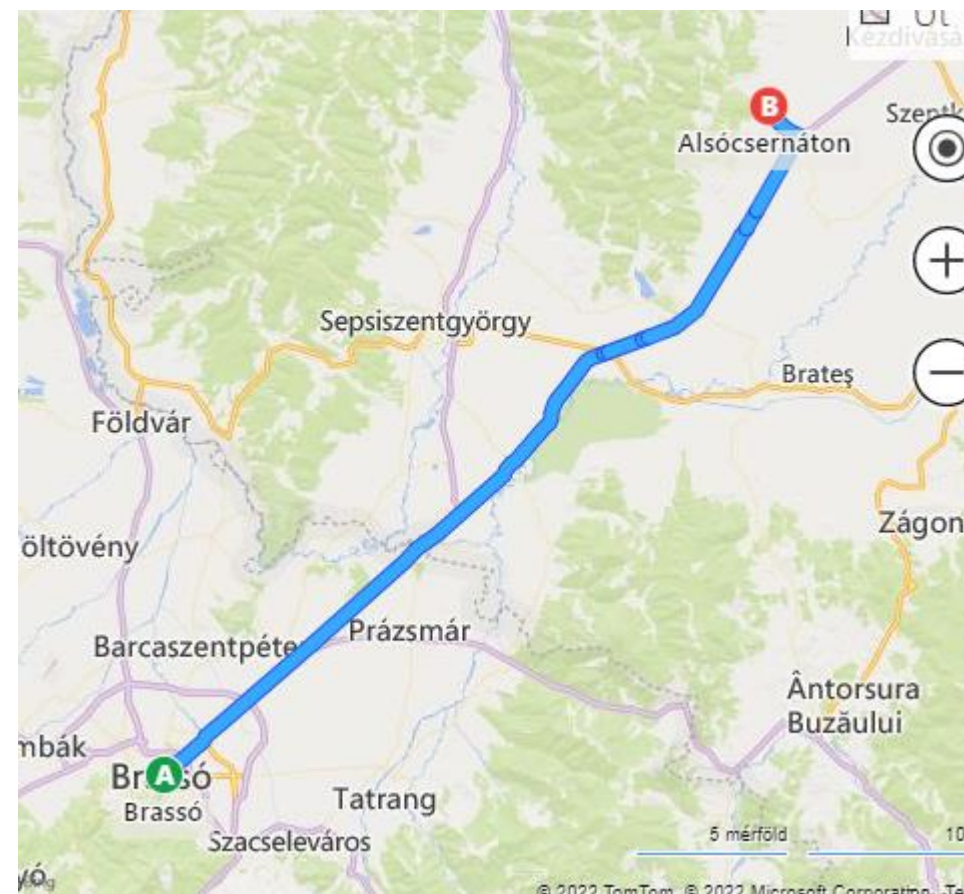
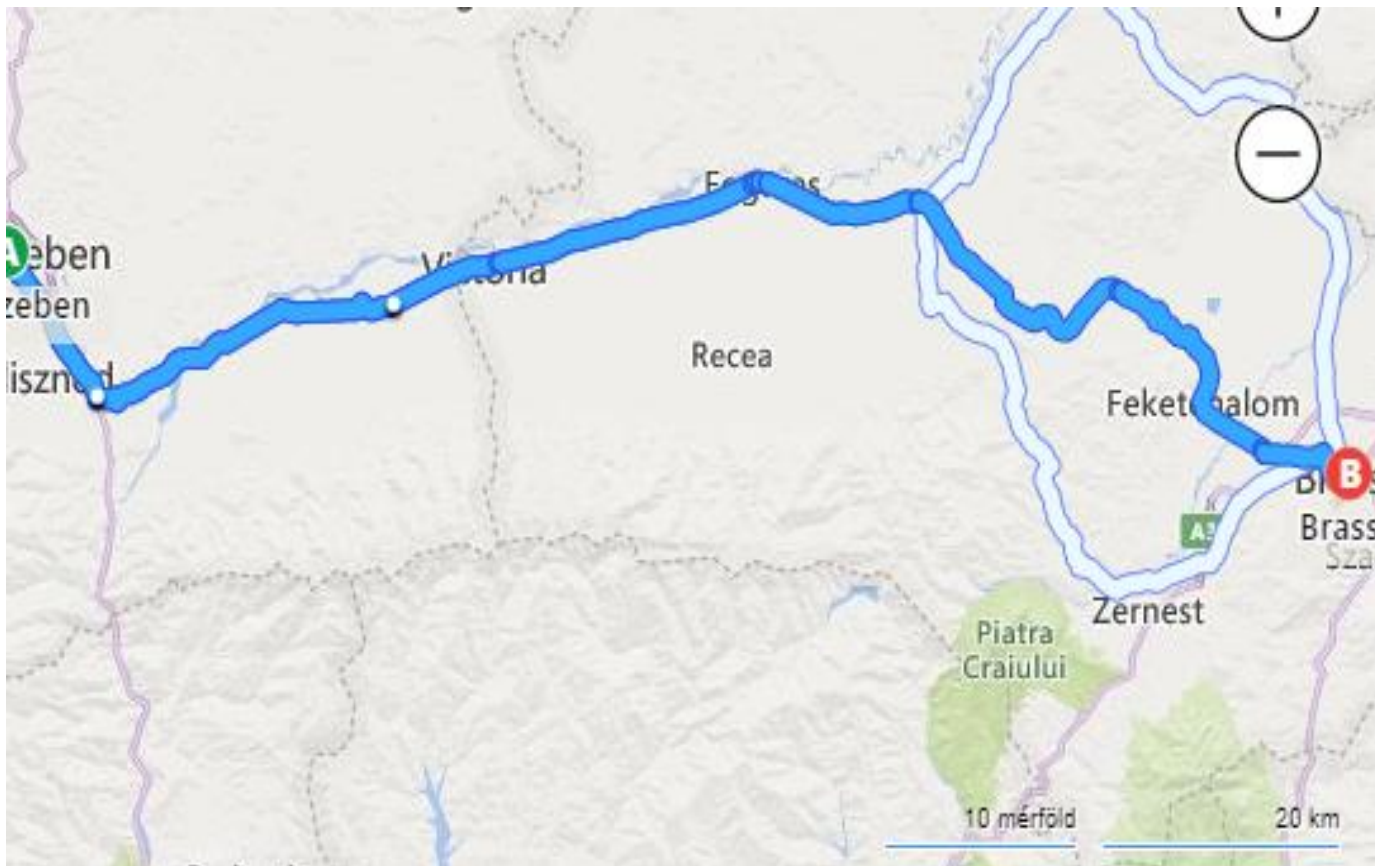
Városnézéssel indítjuk a napot **Nagyszebenben**, amely a szászság legfőbb városa és 2009-ben Európa Kulturális Fővárosa is volt.

Bevehetetlen falakkal körülvett belvárosa, Közép-Európa legnagyobb középkori főterével teljes épségben vészelt át a történelmi korok viharait. Meglátogatjuk a Kis-, Nagy- és a Huet piactereket, megnézzük a híres várostornyát, és átmegyünk a Hazugok hídján.


Megemlékezünk a történelmi eseményekről - 1659-ben II. Rákóczi György ostromolta. 1688-ban itt hódoltak az erdélyi rendek I. Lipót császárnak, lemondva a török védnökségről. 1690-ben itt választották fejedelemmé Thököly Imrét.



Nagyszeben – Törcsvár - Brassó – Alsócsernáton 143 km - 52 km










Törcsvár a káprázatos szász határvár

A várat Nagy Lajos király parancsára építették, hogy az ide helyezett őrséggel visszaverhessék a Törcsvári-szoros útján gyakorta betörő zsákmányra éhes havasalföldi csapatok támadását.

Jelenlegi berendezését Mária királynő átalakításainak köszönheti, ugyanis ő a két világháború közötti időszakban, középkori várból királyi nyaralóvá alakította. Itt megemlékezünk arról, hogy amikor II. Rákóczi György harmadszorra is Erdély fejedelme lett, Mikes Mihály seregével éjjel váratlanul megjelent a vár alatt, székely katonái megmászta a falakat, és Törcsvárt elfoglalták.

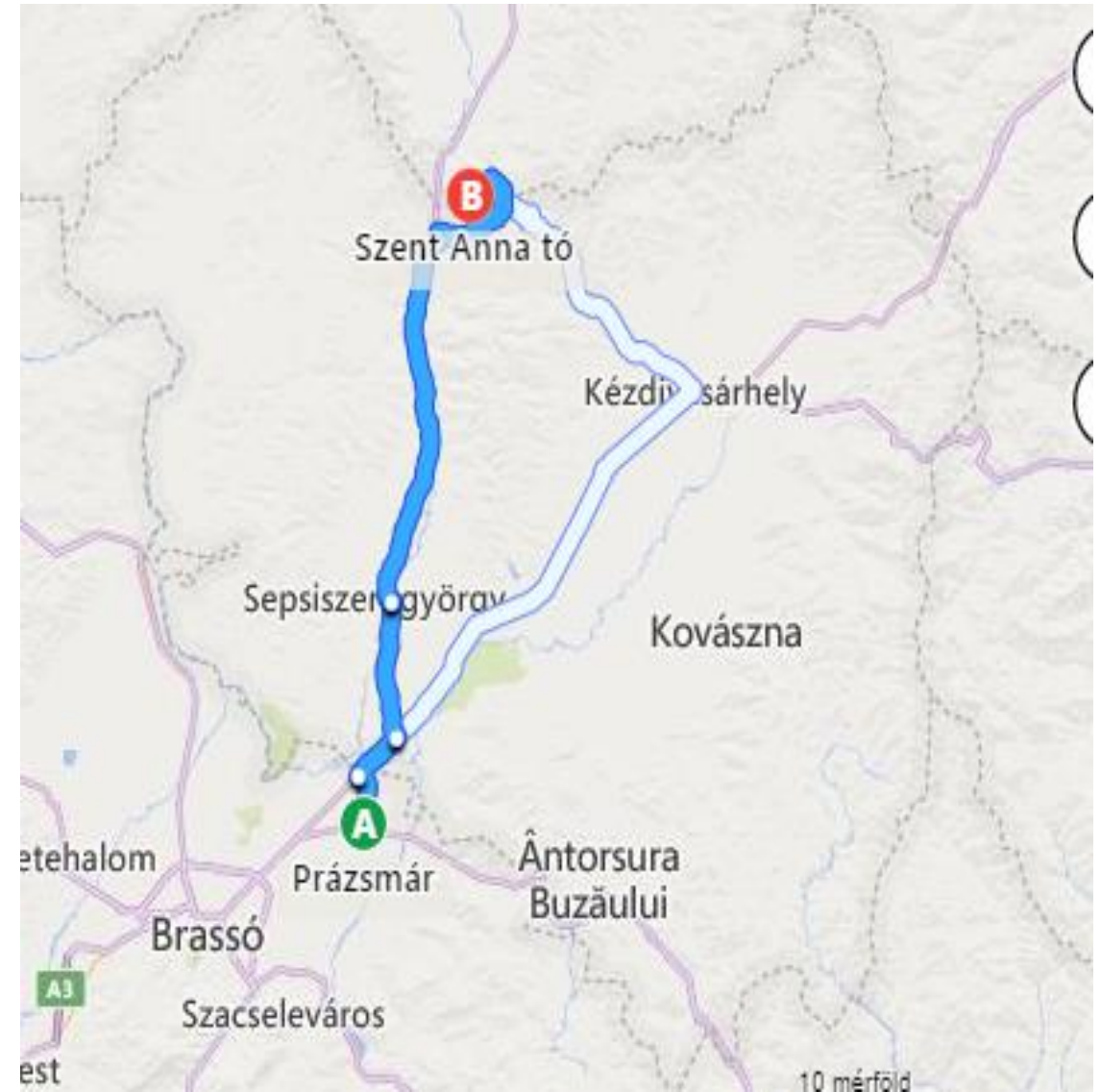
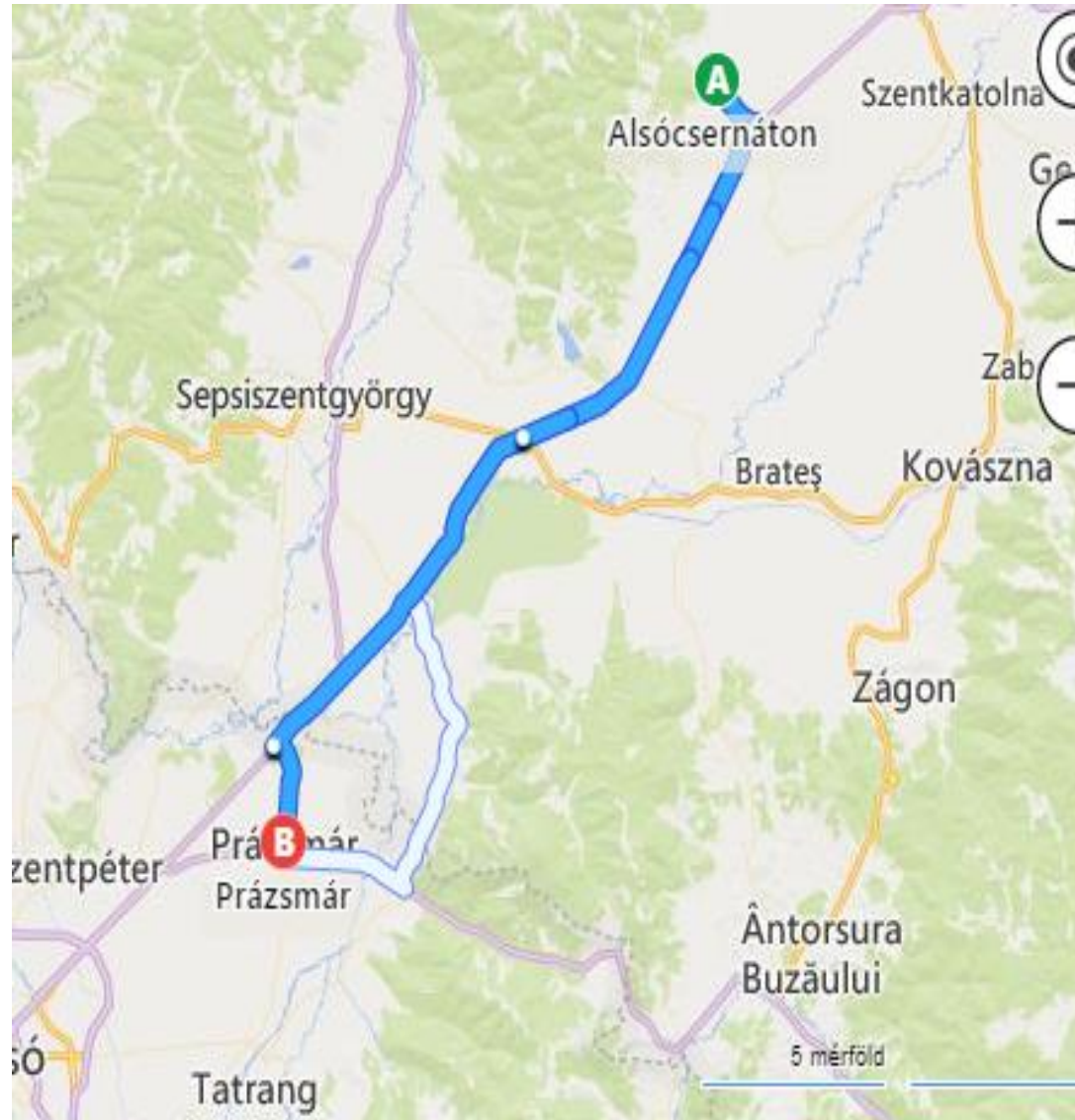


Brassó



Közép-Európa egyik legnagyobb gótikus templomát a Fekete-templomot, Európa egyik legkeskenyebb utcájának elismert Cérna-utcát, a gyönyörűen felújított, szász és magyar történelmi nevezetességeket elénk táró tágas főteret és sok más érdekességet.

3. Nap Alsócsernáton Prázsmár -39 km – Szent Anna tó 66 km



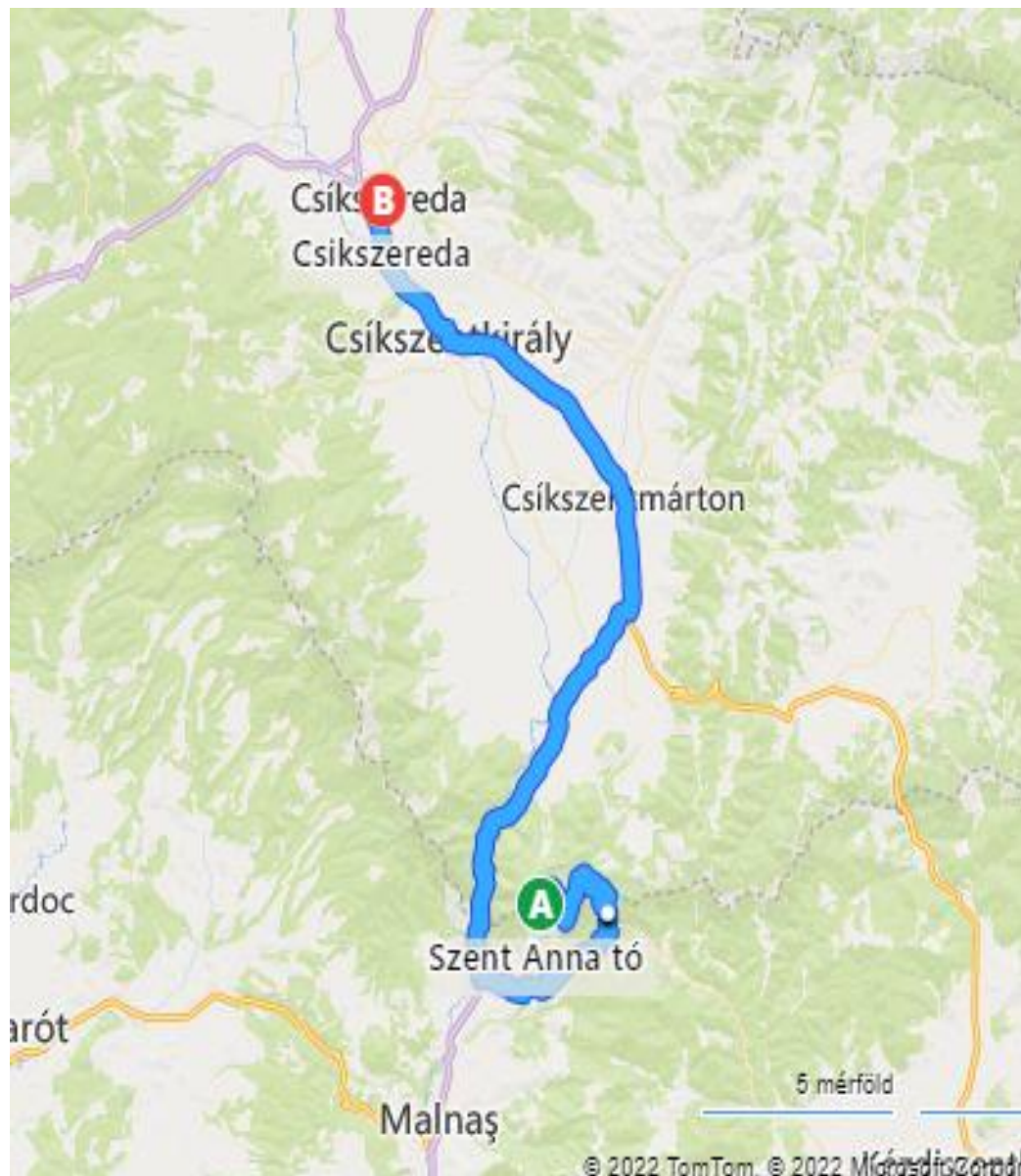


Prázsmár



Az Unesco Világörökség részét képező, lenyűgöző szász erődtemplomot. A három várfallal körülvett erődítmény veszély esetén a teljes falu lakosságának menedéket nyújtott akár több hónapra is: itt tárolták az élelmet, és az erőd falain belül működött az iskola és a templom is.

Szent Anna tó – Csíkszereda 56 km



A **Szent Anna tóhoz** kirándulunk, amely egy krátertó az Erdélyi Csomád-hegység kialudt vulkáni kráterében. Része a Mohos Természetvédelmi Területnek, amely a Csomád két kráterét foglalja magába. Meghallgatjuk a tó kialakulásához fűződő legendát. A másik kráterben a **Mohos-tőzeagláp** található ahol megtudjuk, hogyan alakult ki a két krátertő és megismerkedünk a különleges és ritka növényvilágával.







Felkeressük a **csíksomlyói kegytemplomot**, és a csodatevő, több mint 500 éves, fából készült Mária-szobor elé járulunk.

A somlyói borvízforrástól kezdődően, attól keletre emelkedik a Kis-Somlyó nyugati oldala, ahol a "jézus hágója", a Keresztút 14 stációja látható, 1868-as kőkeresztekkel jelölve.

Ez a Salvator kápolnához vezető zarándokút, mely a nyeregbe visz, ahonnan gyönyörű kilátás tárul elénk a Csíki-medencére. Innen a Barátok feredőjét is érintve sétálunk le a kegytemplomhoz és a mellette álló, impozáns ferences kolostorhoz.





Gyimesbükk az 1000 éve határ a Tatos felső szakaszán, a Gyimesi-szoros alsó kijáratánál, az ezeréves határon fekszik. A Rákóczi-vár romjai alatt, néhány méterre a régi román-magyar határtól áll a hajdani Magyar Királyi Államvasutak egyik legkeletibb, 30. számú vasúti őrháza. Átellenben a karanténba helyezett, fertőzésgyanús határátlépők számára épült Kontumáci kápolnához tudunk felkapaszkodni. Az ezeréves határon megismerjük a tatárbetörések történetét is, valamint a 2. világháború eseményeit és a Sebő Ödön vezette 32-es határvadász zászlóalj hősiességét.





Gyimesközéplok. Hidegségbe utazunk, ahol lovas szekerekkel utazunk a Jávárdi-vízeséshez. Útközben a Gyimesek mesés vidékét csodálhatjuk meg.

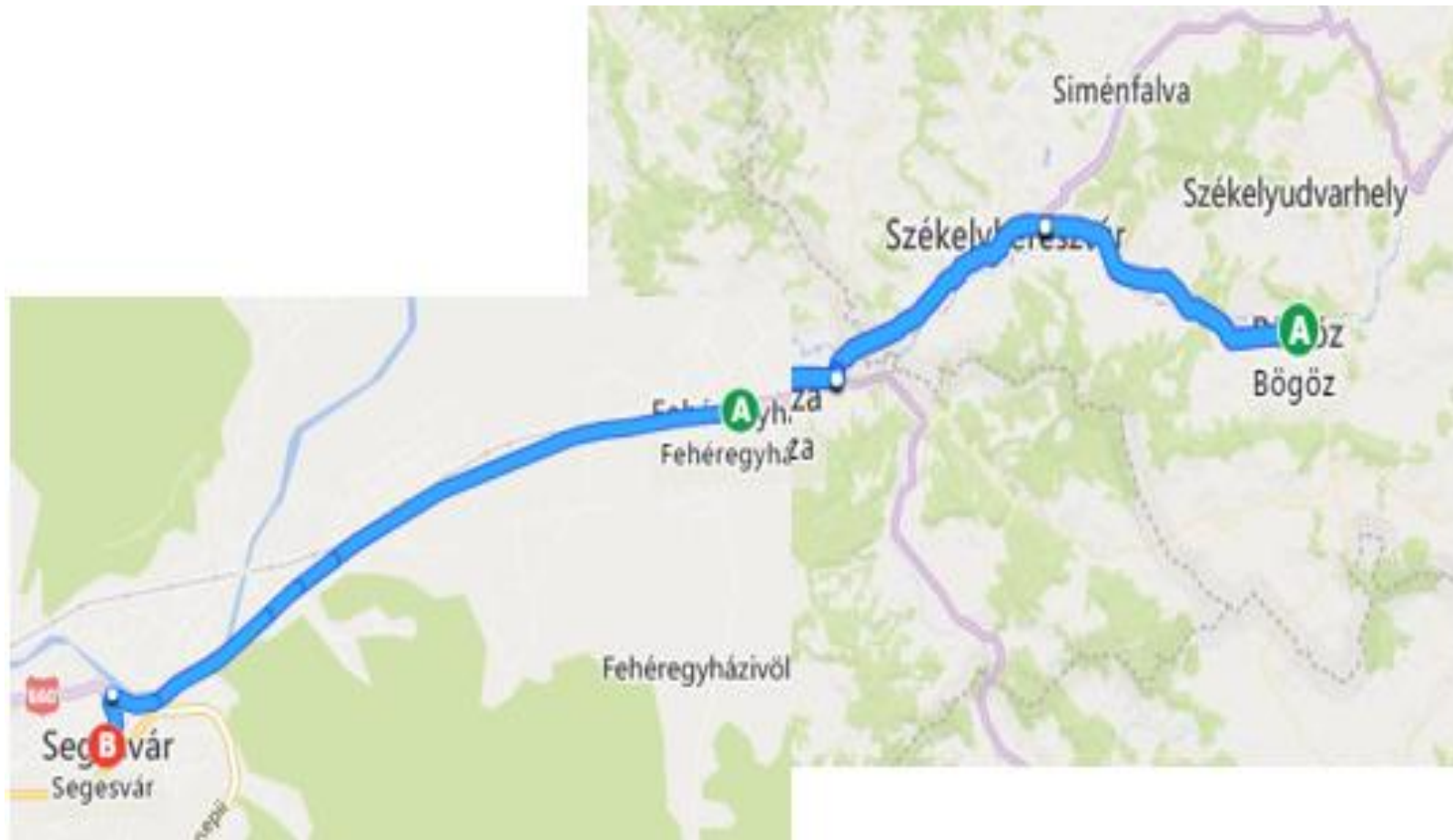


Városnézés és szabadidő **Székelyudvarhelyen**, a 95%-ban magyarul beszélő város szép főterén és környékén.


Látjuk a Vasszékelyt, Orbán Balázs síremlékét, a turulmadaras millenniumi emlékművet és a Nemzeti szoborparkot. Lesz egy kis szabadidőnk is, hogy ismét átérezzük, milyen is otthonunktól több száz kilométerre úgy érezni magunkat, mintha egy másik Magyarországon lennénk.



5. nap Bögöz – Fehéregyháza 33 km – Segesvár 5 km



Fehéregyházán koszorút helyezünk el az Ispánkútnál, a költő feltételezett elestének helyszínén, amely közvetlenül az országút mellett található.




Segesvár



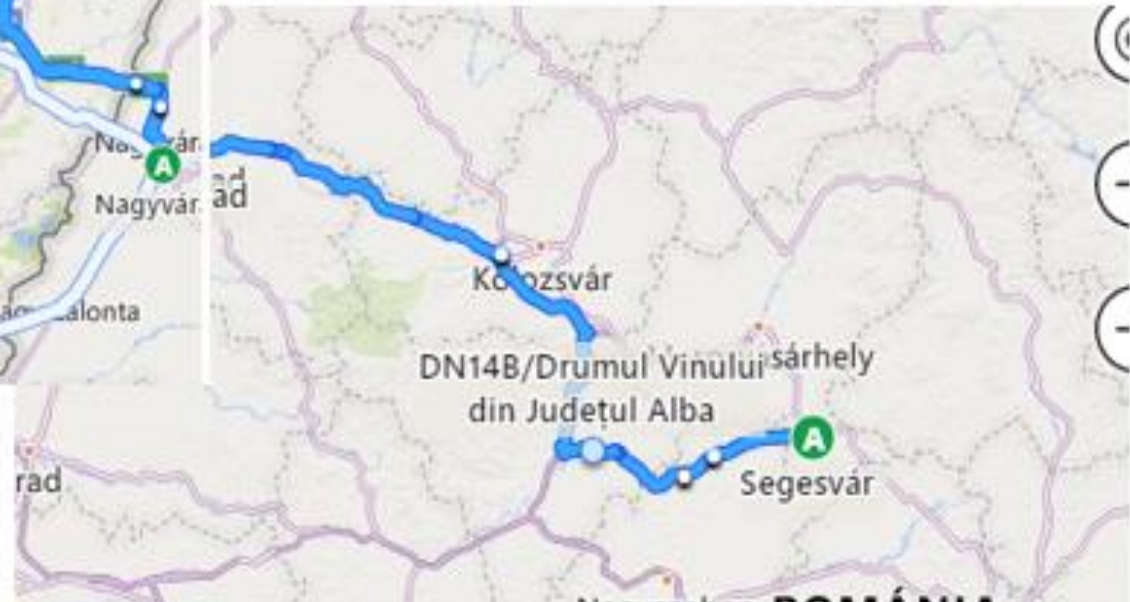
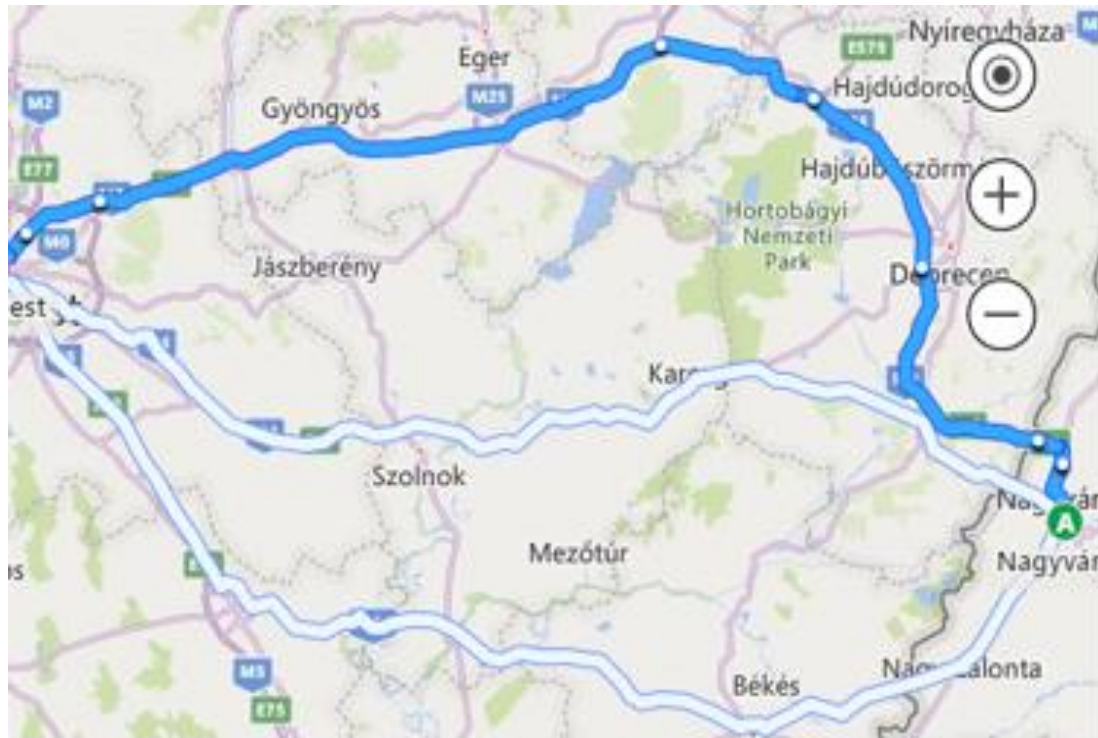
∴ **Segesvár.** Városnézés a várhegyen, Segesvár várfalakkal és bástyákkal körülölelt történelmi központjában, amely 1999 óta világörökségi oltalom alatt áll. Az óratornyot sem hagyjuk ki természetesen, amely a város jelképe és egyik legismertebb műemlék.

A város központjában napjainkig fennmaradtak a középkori szász építészet műemlékei. Megtekintjük Petőfi Sándor szobrát a Szent József római katolikus templom és a Csizmadia bástyák közötti kis parkban. Ismerkedünk az erdélyi szászok világával.





Segesvár – Nagyvárad – Sződliget 333 km + 308 km + 39 km 1905 km



Köszönöm a figyelmet !